

UUDENMAAN LÄÄNINHALLITUS  
PL 110 00521 HELSINKI  
Ratapihantie 9, puh 90-17351

Helsinki 13.3.1990  
PÄÄTÖS YMT 248

No \_\_\_\_\_ / \_\_\_\_\_  
SAAP 20/3 1990  
YMPÄRISTÖNSUOJELUTK.  
\_\_\_\_\_ / \_\_\_\_\_

Dno 11152 361 89 127

ASIA Luonnonsuojelualan rauhoittaminen

HAKIJA Aulis Juvonen

HAKEMUS 26.7.1989

Luonnonsuojelualan sijainti

Kunta: Lohjan kunta  
Kylä: Osuniemi  
Tilan nimi: Takahikiä RNo 1:93

LOHJAN KUNNANHALLITUS Saap. <u>20.3-90</u>
Diari: <u>00744-89/10</u>
Arkisto: <u>F6</u>

Luonnonsuojelualan kuvaus

Taka-Hikiän lehto on yksi Lohjan seudun laajimmista yhtenäisistä pähkinälehtoalueista. Eteläosassa virtaavien purojen varsilla on kosteaa, osin korpimaista, rehevää puronvarsilehtoa. Alueen vaateliaita lajeja ovat mm. lehmus ja saarni sekä eräät kämmekkäkasvit. Alue kuuluu valtakunnalliseen lehtojensuojeluohjelmaan. Rauhoitettavaksi esitetyn alueen pinta-ala on noin 11,5 ha ja se on valtaosa lehtojensuojeluohjelmaan kuuluvasta Takahikiän lehdon rajauksesta.

Korvaus

Hakija on ilmoittanut vaativansa luonnonsuojelulain 11 a §:n mukaista korvausta rauhoituksen aiheuttamista taloudellisista menetyksistä.

Ympäristöministeriö on tehnyt 30.1.1990 korvauspäätöksen, jonka hakija on hyväksynyt 23.2.1990.

LAUSUNNONANTAJAT

Ympäristöministeriö 29.1.1990  
Uudenmaan läänin maanmittauskonttori 11.8.1989  
Lohjan kunta 24.10.1989

JAKELU

Päätös Aulis Juvonen  
Klaukkalantie 21  
01800 KLAUKKALA

TIEDOKSI Ympäristöministeriö  
Uudenmaan läänin maanmittauskonttori  
Länsi-Uudenmaan seutukaavaliitto  
Lohjan nimismiespiiri  
Lohjan kunta

Leimaverotta

## LÄÄNINHALLITUKSEN RATKAISU JA PERUSTELUT

Lääninhallitus määrää oheiseen karttaan punaisella rajatun alueen rauhoitetuksi luonnonsuojelualueeksi.

### Rauhoitusmääräykset

1. Alueella on kielletty:
  - ojien kaivaminen, vesien perkaaminen ja patoaminen sekä kaikenlainen muu maa- ja kallioperän vahingoittaminen, muuttaminen ja sen ainesten ottaminen
  - metsänhakkuu
  - muu kasvien ja kasvinosien (marjoja, sieniä ja pähkinöitä lukuunottamatta) ottaminen ja vahingoittaminen
  - puutavaran varastointi lukuunottamatta lääninhallituksen hyväksymässä suunnitelmassa tarkemmin määritellyissä paikoissa
  - eläinten häiritseminen ja pesien vahingoittaminen lukuunottamatta laillista hirvien ja jänisten metsästystä
  - maan käyttö viljelykseen
  - karjan laiduntaminen lukuunottamatta lääninhallituksen hyväksymässä hoitosuunnitelmassa tarkemmin määritellyillä ehdoilla tapahtuvaa laiduntamista
  - rakennusten, laitteiden, teiden ja polkujen rakentaminen lukuunottamatta alueen läpi kulkevan tien normaalia kunnossapitoa
  - tulenteke, telttailu ja muu leirielämä
  - suunnistus- ym. maastokilpailut ja harjoitukset
  - samoin kaikenlainen muu toiminta, joka saattaa muuttaa alueen maisemakuvaa tai vaikuttaa epäedullisesti kasvillisuuden ja elämistön säilymiseen
2. Aluetta saadaan hoitaa lääninhallituksen hyväksymän, alueen hoitoon liittyvää puiden poistoa koskevan suunnitelman mukaan, jonka tavoitteena on lehtokasvillisuuden säilyttäminen.
3. Edellä olevista määräyksistä saadaan lääninhallituksen hyväksymän suunnitelman mukaan metsänhakkuukieltoa lukuunottamatta poiketa, mikäli toimenpide on luonnonsuojelualueen hoidon ja käytön kannalta perusteltu.

Hakija velvoitetaan merkitsemään rauhoitus maastoon lääninhallituksen hyväksymällä tavalla. Ohjeet annetaan erikseen.

Sovellatut oikeusohjeet

Luonnonsuojelulaki 9, 11 ja 11 a §

**KUULUTTAMINEN**

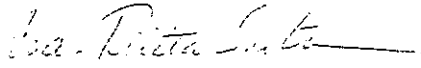
Lääninhallitus kuuluttaa tästä päätöksestä niin kuin julkisista kuulutuksista on säädetty ja tiedonanto siitä julkaistaan virallisessa lehdessä.

**MUUTOKSENHAKU**


Tähän päätökseen saa hakea muutosta valittamalla korkeimpaan hallinto-oikeuteen.

Valitusosoitus on liitteenä.

Maaherra

  
Eva-Riitta Siitonen


Ylitarkastaja

  
Jorma Jantunen

**LIITTEET**

valitusosoitus  
kartta

Jäljennöksen oikeaksi todistaa:  
Paikka ja aika edellä mainitut:

  
Ylitarkastaja  
Överinspektör

Jorma Jantunen