

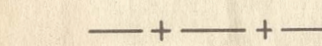
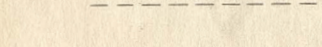




Asemakaavan muutos koskee:  
 Anttilan kaupunginosan  
 kortteleita n:o 3,5a,8,23,25,162,163,167-169 ja 181 sekä  
 osia kortteleista n:o 16,19a,24 ja 166  
 Hiidensalmen kaupunginosan  
 kortteleita n:o 172,180,182-189  
 Pitkaniemen kaupunginosan  
 kortteleita n:o 173 ja osia kortteleista 175  
 Tytyrin kaupunginosan  
 kortteleita n:o 164,165,176,177,178  
 sekä niihin liittyviä katu-, liikenne- ja puistoalueita

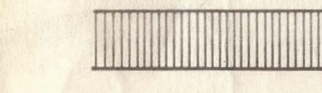




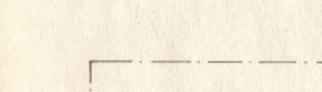


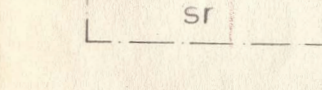
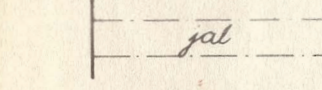
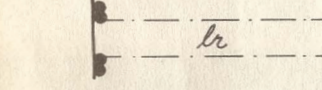
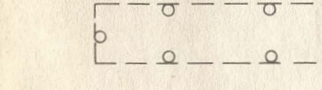
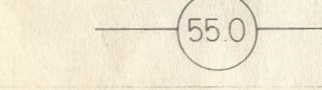


Asemakaavan muutoksella muodostuvat:  
 Anttilan kaupunginosan  
 kortteleita n:o 3,5,8,9,19,167 ja 181 sekä  
 osia kortteleista n:o 16,24 ja 166  
 Hiidensalmen kaupunginosan  
 kortteleita n:o 170-172,182-185 ja 188  
 Pappilan kaupunginosan  
 kortteleita n:o 23,25 ja 162  
 Pitkaniemen kaupunginosan  
 kortteleita n:o 168  
 Tytyrin kaupunginosan  
 kortteleita n:o 164,176,178  
 sekä niihin liittyvät katu-, liikenne- ja puistoalueet

Asemakaavassa käytettävät ja määrättyt:

-  3 m sen kaava-alueen ulkopuolella oleva viiva, jota vahvistaminen koskee.
-  Eri kaavamääräysten alaisten alueen välinen raja.
-  Kaupunginosan raja.
-  Ohjeellinen rakennusala, aluevaliokunnalle varattu katu- tai liikennealueen osan tai osa osittain rakennusalueesta.
-  Korttelin, kortteliosan ja alueen raja.
-  Ohjeellinen tontin raja.

**HIIDE**

**KARNAISTENKA**

- 166** Korttelin numero.
- 12** Tontin numero.
- X** Risti merkinnän päällä osoittaa merkinnän poistamista.
-  Yleiselle jalankululle varattu katualue.
-  Yleiselle jalankululle varattu katualue, jolla huoltoliikenne on sallittua.
-  Yleiselle jalankululle varattu korttelin osa.
-  Sallittava tontin osa.
- IV** Romaalinen numero, joka osoittaa rakennusten, rakennuksen tai sen osan suurimman sallitun kerrosluvun.
- 1/2 II** Murtoluku romaalisen numeron edessä osoittaa kellarikerroksessa sallitun kerrosluvun lasketun rakennuskerroksen.
- e=0,80** Tonttitehokkuusluku eli tontin kerrosluvun suhteellinen pinta-ala.
-  Tonttiliittymät kielletty.
-  Vähintään 4 m korkeilla taimilla 6...8 m välein istutettava lehtimurvi.
-  Rakennusala
-  Rakennusalan raja, johon on rakennettava kiinni.
-  Autokäyttöpaikan rakennusala.
-  Suojatietalue, jolle ei ole määrättyä rakennus- tai tonttijakoa. Jos on määrätty jalkaväijän, vesikatteen tai muun rakennuksen sijaintipaikka, se on merkittävänä.
-  Rakennusala, jolle on määrätty palovakuutusmaksu.
-  Rautatiealueen osa, jolle yleinen katu liikenne kulkee rautatiealueen kautta.
-  Ohjeellinen raitio- tai leikkikiekan rakennusalue.
-  Rakennuksen vesikatteen yleisin osan suurin sallittu korkeus.
-  Erillisten pientalojen sekä rivitalojen ja muiden kytkettyjen asuintalojen korttelialue.





