







LOHJA

PALONIEMEN SAARET



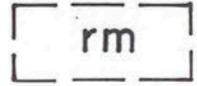


RANTAKAAVA 1:2000



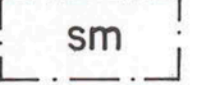
LOHJANJÄRVEN PALONIEMEN KYLÄN SAARET
 SIITOSAARI, OLLISAARI, HEVOSAARI, MUUTETTAVANSAARI,
 KAURASAARI, ONKINEN, MUSTASAARI SEKÄ KAKSI PIENTÄ SAARTA,
 JOISTA TOINEN SIIJAITSEE MUSTASAAREN POHJOISPUOLELLA JA
 TOINEN KAURASAAREN JA ONKISAAREN VÄLILLÄ.

MERKINTÖJEN SELITYKSET JA RANTAKAAVAMÄÄRÄYKSET:

-  3 M SEN KAAVA-ALUEEN UKOPUOLELLA OLEVA VIIVA, JOTA VAHVISTAMINEN KOSKEE
-  KORTTELIN, KORTTELINOSAN JA ALUEEN RAJA
-  ERI KAAVAMÄÄRÄYSTEN ALAISTEN ALUEENOSIEN VÄLINEN RAJA
-  OHJEELLINEN RAKENNUSPAIKANRAJA
- 2** KORTTELIN NUMERO
- 3** RAKENNUSPAIKAN NUMERO
- 200** RAKENNUSOIKEUS KERROSNELIOMETREINÄ

- RA** LOMA-ASUNTOALUE
 Kullekin rakennuspaikalle saa rakentaa yhden loma-asunnon kerrosalaltaan enintään 50 m², saunan kerrosalaltaan 20 m² ja talousrakennuksen kerrosalaltaan 20 m². Saunarakennus voidaan rakentaa istutettavalle rakennuspaikan osalle, rakennusjärjestyksen määräykset huomioottaen.
- RA-I** LOMA-ASUNTOALUE
 Kullekin rakennuspaikalle saa rakentaa yhden loma-asunnon kerrosalaltaan enintään 80 m², saunan kerrosalaltaan 20 m² ja talousrakennuksen kerrosalaltaan 20 m². Saunarakennus voidaan rakentaa istutettavalle rakennuspaikan osalle, rakennusjärjestyksen määräykset huomioottaen.

-  VIRKISTYSALUE
-  RETKEILY- JA ULKOILUALUE
-  LOMA-ALUE
 Yhteisöjen käyttöön vapaa-ajan viettoa palvelevia rakennuksia.
- /rt** TELTTAILUALUE
-  VENEVALKAMA, JOKA ON TARKOITETTU RANTAKAAVA-ALUEEN KÄYTTÖÖN
-  VENEVALKAMA, JOKA ON TARKOITETTU KORTTELIN 6 KÄYTTÖÖN

-  LUONNONSUOJELUALUE
-  LUONNONSUOJELU, JOLLE VOIDAAN JOHTAA ULKOILUPOLKUJA
- /s** ALUE, JOLLA YMPÄRISTÖ SÄILYTETÄÄN
-  ALUEEN OSA, JOLLA SIIJAITSEE MUINAISMUISTOLAIN MUKAINEN MUINAISMUISTOALUE

Vesikäymälän rakentaminen on kielletty. Alueella suositellaan kompostikäymälöitä, eli käymälöitä, joissa käytetään reiluisia astioita, joista nesteet pääsevät valumaan haihdutusaltaaseen. Kuivikkeena käytetään esim. turvetta tai karketta. Käymäläjäte voidaan kiinteistökohtaisesti kompostoida.

Talousjätevedet tulee imeyttää maahan vähintään 20 metrin etäisyydellä rantaviivasta ja talousvesikäymälästä. Jos maaperä ei salli imeytystä, johdetaan talousjätevedet maasuodattimen kautta niin, ettei niistä aiheudu pinta- ja pohjavesien pilaantumista.

Saunan ja keittiön pesuvedet on johdettava kahden saostuskaivon kautta imeytykseen.

Kiinteät jätteet tulee viedä pois saaresta kunnallisen jätehuollon piiriin.

Rantapuustoa tulee hoitaa luonnonomukaisena. Korttelialueilla on kiinnitettävä erityistä huomiota olemassa olevan puuston säilyttämiseen. Rakennuspaikan ne osat, joita ei käytetä autopaikoitukseen ja kulkuteinä, on säilytettävä luonnontilaisina tai istutettava.

LOHJALLA 18.9.1997

LOHJAN YMPÄRISTÖKESKUS, MAANKÄYTÖN SUUNNITTELU

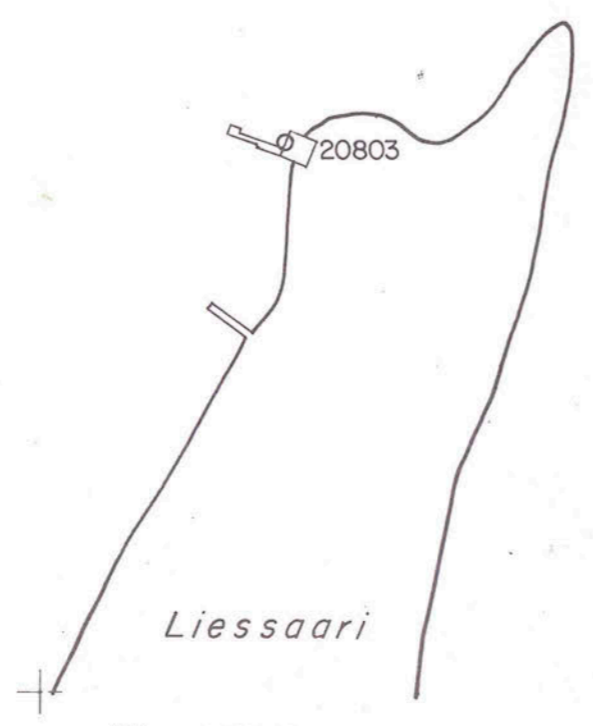
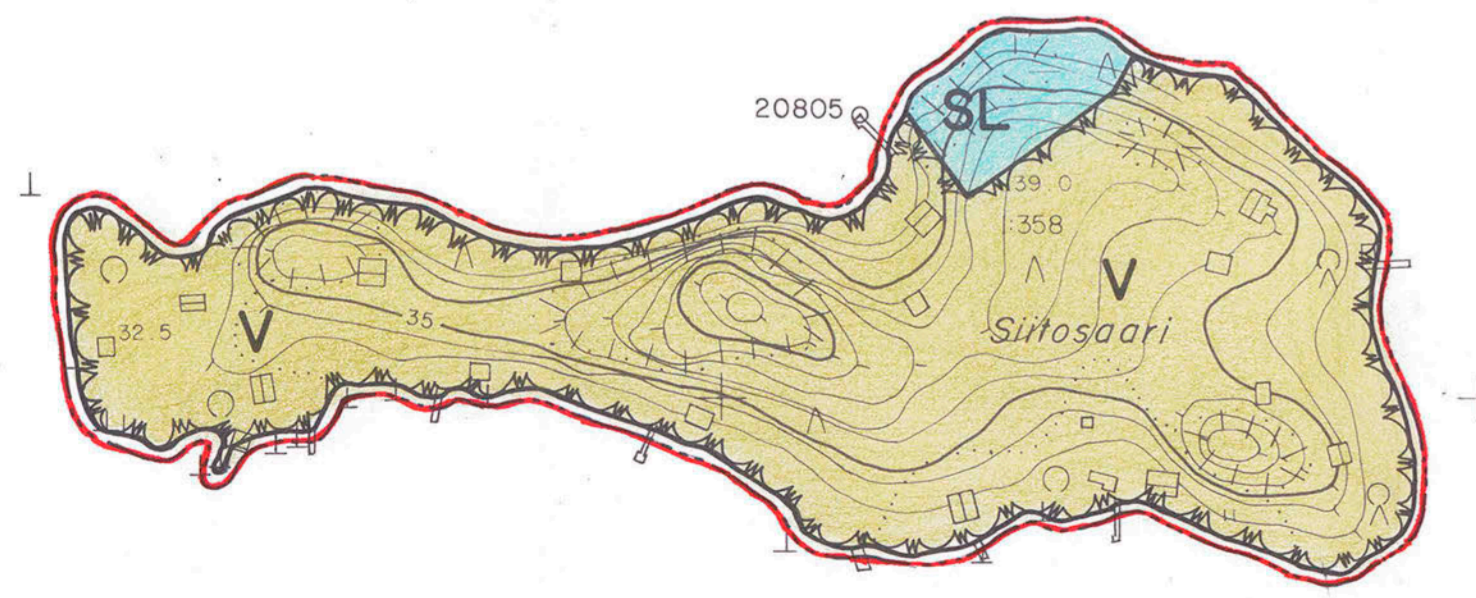
Kaavoitusjohtaja Heikki Rouvinen

H. Rouvinen

Heikki Rouvinen

Tämä kaavakartta on Lohjan kaupunginvaltuuston päätöksen
 10.12.1997 § 133 mukainen
 Lohjalla 20.1.1998
 Todistaa *[Signature]*

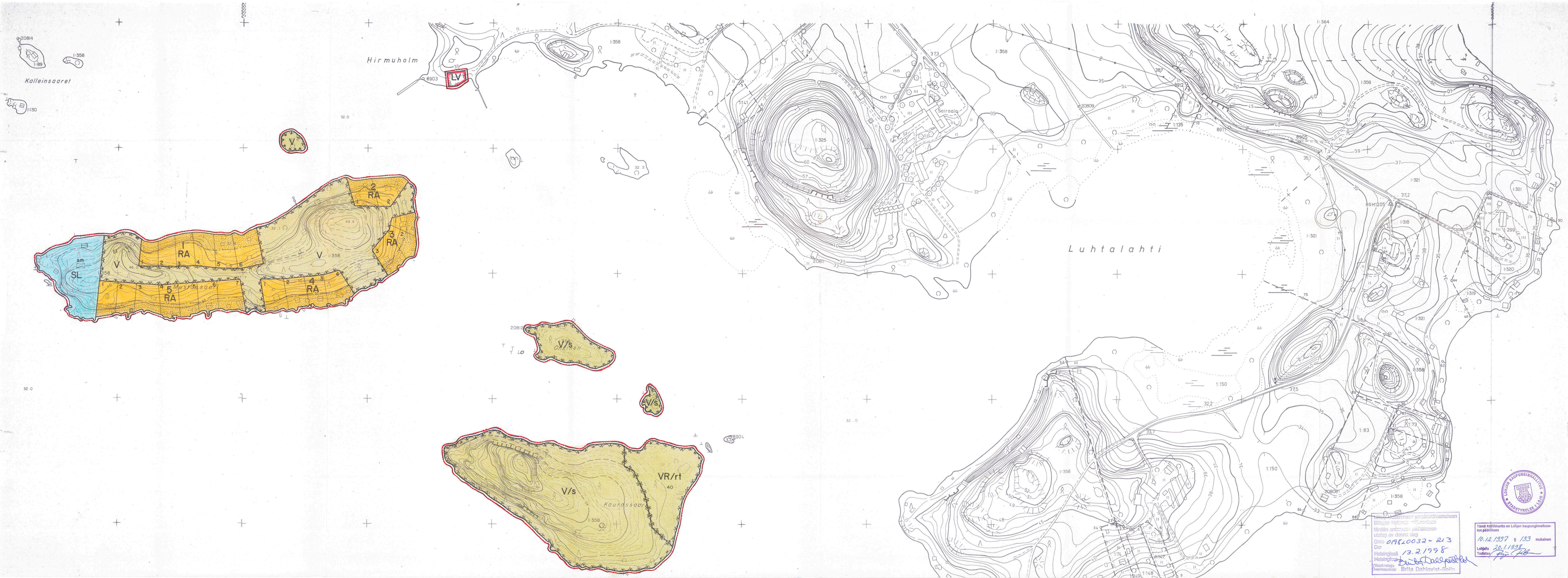
Kaupunginvaltuusto hyväksynyt 10.12.1997 § 133
 Uudenmaan ympäristökeskus



Liitty Uudenmaan ympäristökeskukseen
 Birkbeck Nylands miljöcentral
 Lohjan ympäristökeskus
 Uttag av denna dag
 Dnr 019820032-213
 Dnr 13.2.1998
 Helsingfors
 Ylitarkastaja
 Sverigesperitör Britta Dahlqvist-Solin

Tämä kaavakartta on Lohjan kaupunginvaltuuston päätöksen
 10.12.1997 § 133 mukainen
 Lohjalla 20.1.1998
 Todistaa *[Signature]*





20814
1:89
Kalleinsaaret
1:358
1:130

Hirnuholm

Luhtalahti

09820032-213
13.2.1998
Brita Dahlavirt-Soinin



Tämä kaivakartta on Lohjan kaupunginvaltuuston päätöksen
10.12.1997 § 133 mukainen
Lohjalla 20.1.1998
Todistaa: [Signature]